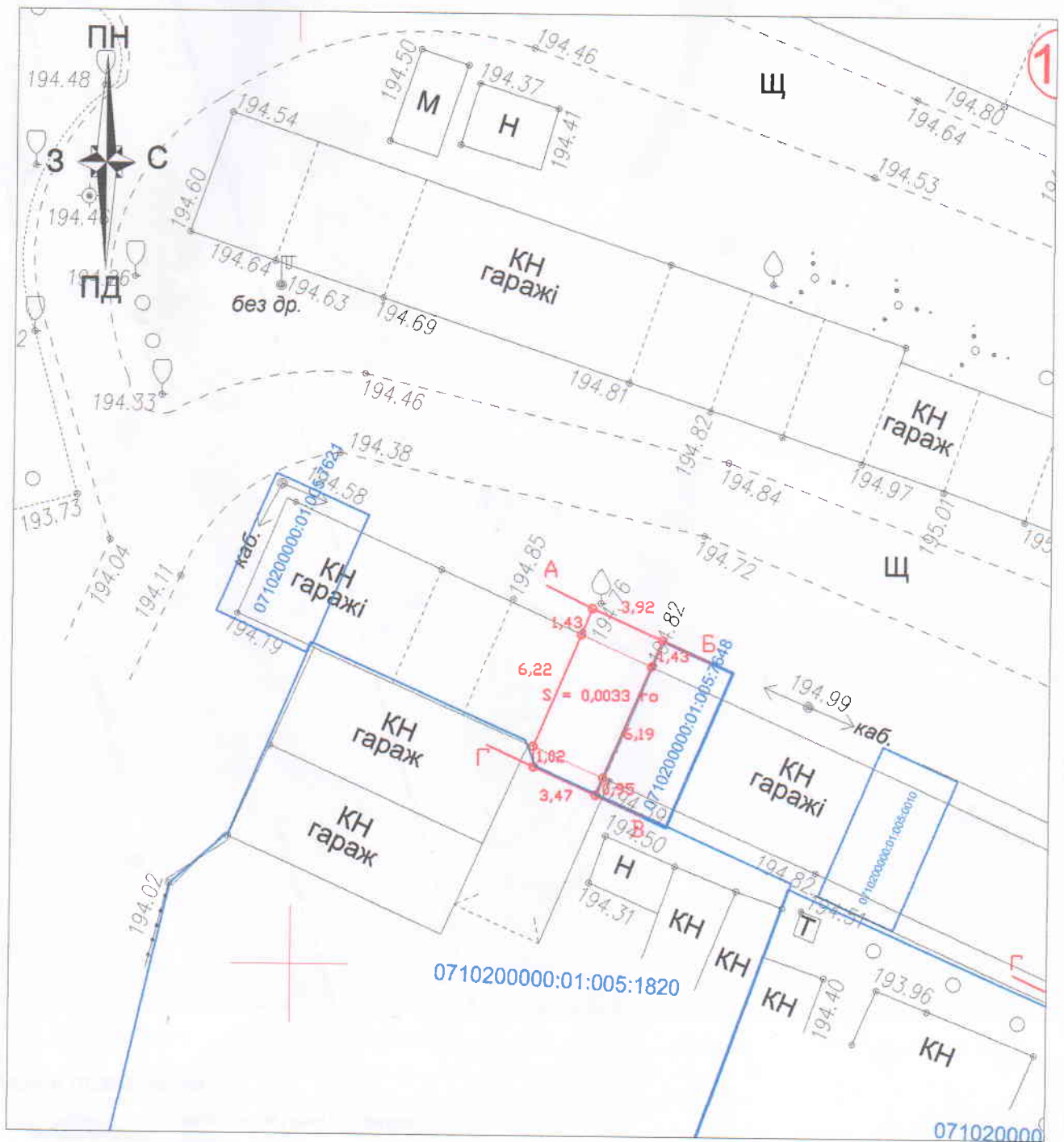


# План меж земельної ділянки що проектується до надання у власність гр. Чуй Валерію Євгенійовичу



## УМОВНІ ПОЗНАЧЕННЯ:



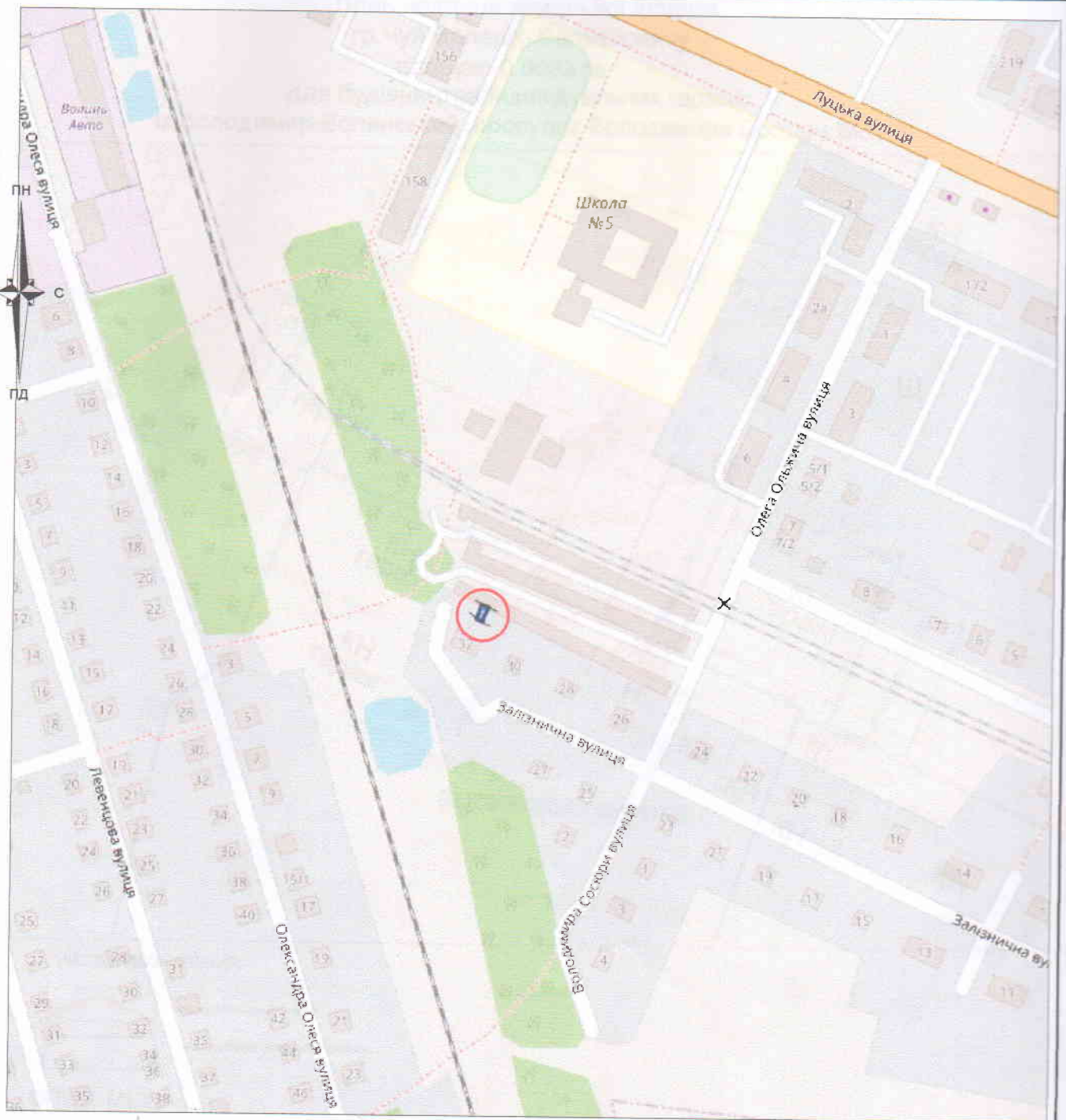
- межа земельної ділянки






- межі земельних ділянок зареєстрованих в ДЗК

## ОПИС МЕЖ

Від А до Б землі Володимир-Волинської міської ради не надані у власність чи користування  
 Від Б до В землекористування гр.Омелянюк Т.П.  
 Від В до Г землі гр.Панкрашова Т.  
 Від Г до А землекористування гр.Остапук С.К.



**Умовні позначення:**


-  межі земельної ділянки
-  зареєстровані земельні ділянки
-  межі адміністративно-територіального поділу



Підприємець	Олецьук І.В.	15.04.2021
Креслив	Семенюк Л.М.	15.04.2021

Волинська область, м. Володимир-Волинський,  
 провулок Володимира Сосюри 2А  
 гр. Чуй Валерій Євгенійович  
 02.05-для будівництва індивідуальних гаражів

Викопіювання із планово-картографічних матеріалів  
 з відображеною земельною ділянкою  
 для будівництва індивідуальних гаражів  
 що проектується до надання у власність

Стадія	Аркуш	Аркушів
ПР	1	1
 підприємець Олецьук І.В.		