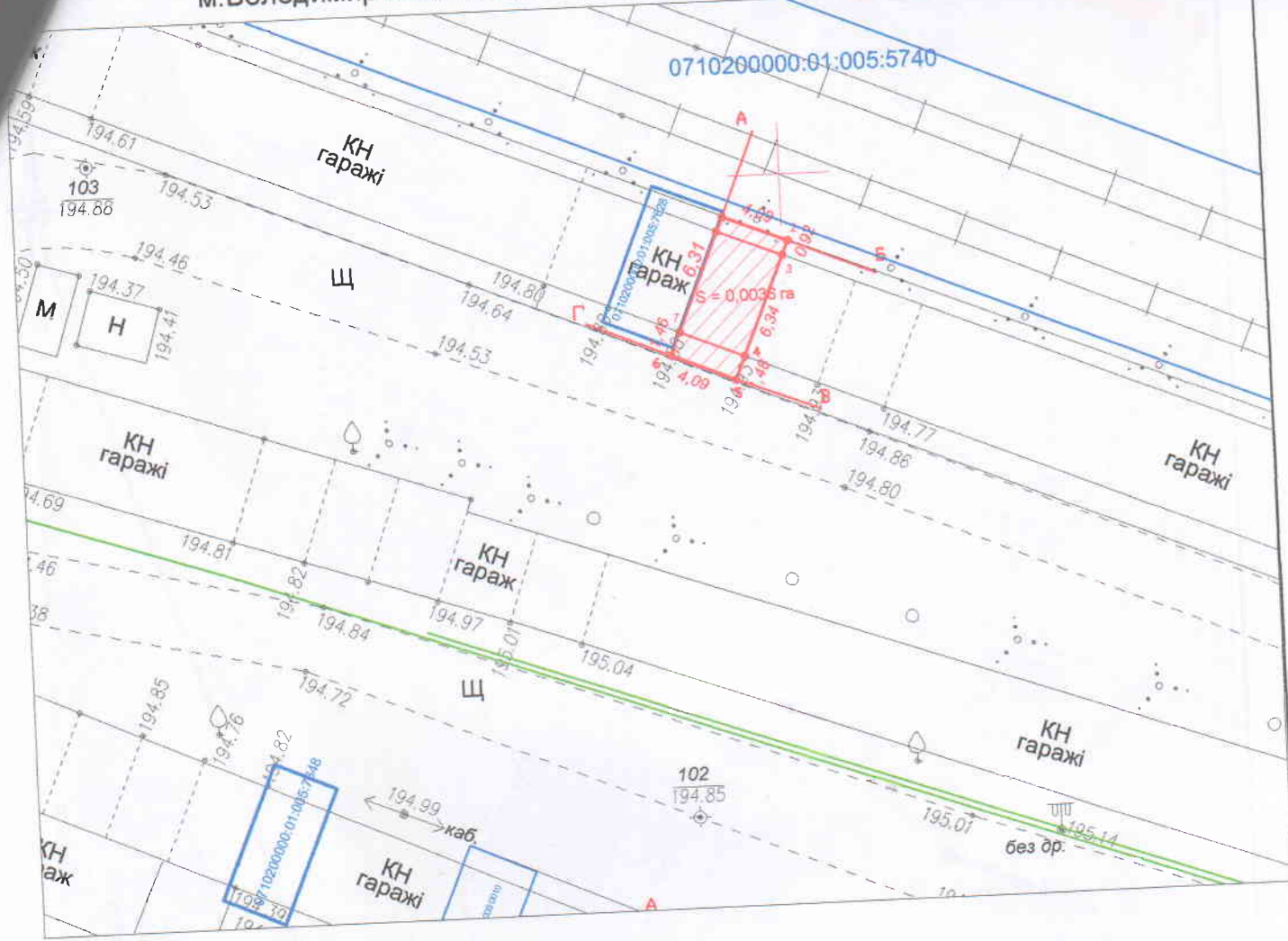


**План надання земельної ділянки
Хомюку Анатолію Григоровичу
площею 0,0036 га
для будівництва індивідуальних гаражів
м. Володимир-Волинський, провулок Володимира Сосюри**



УМОВНІ ПОЗНАЧЕННЯ:

-  - межа земельної ділянки
-  - межі суміжних земельних ділянок

ОПИС МЕЖ:

А до Б Землі міської ради не надані у власність чи користування ;
 Б до В Землі гр. Чиж А. ;
 В до Г Землі міської ради (проїзд) ;
 Г до А Землі гр. Вітрук О.С. (0710200000:01:005:7628).

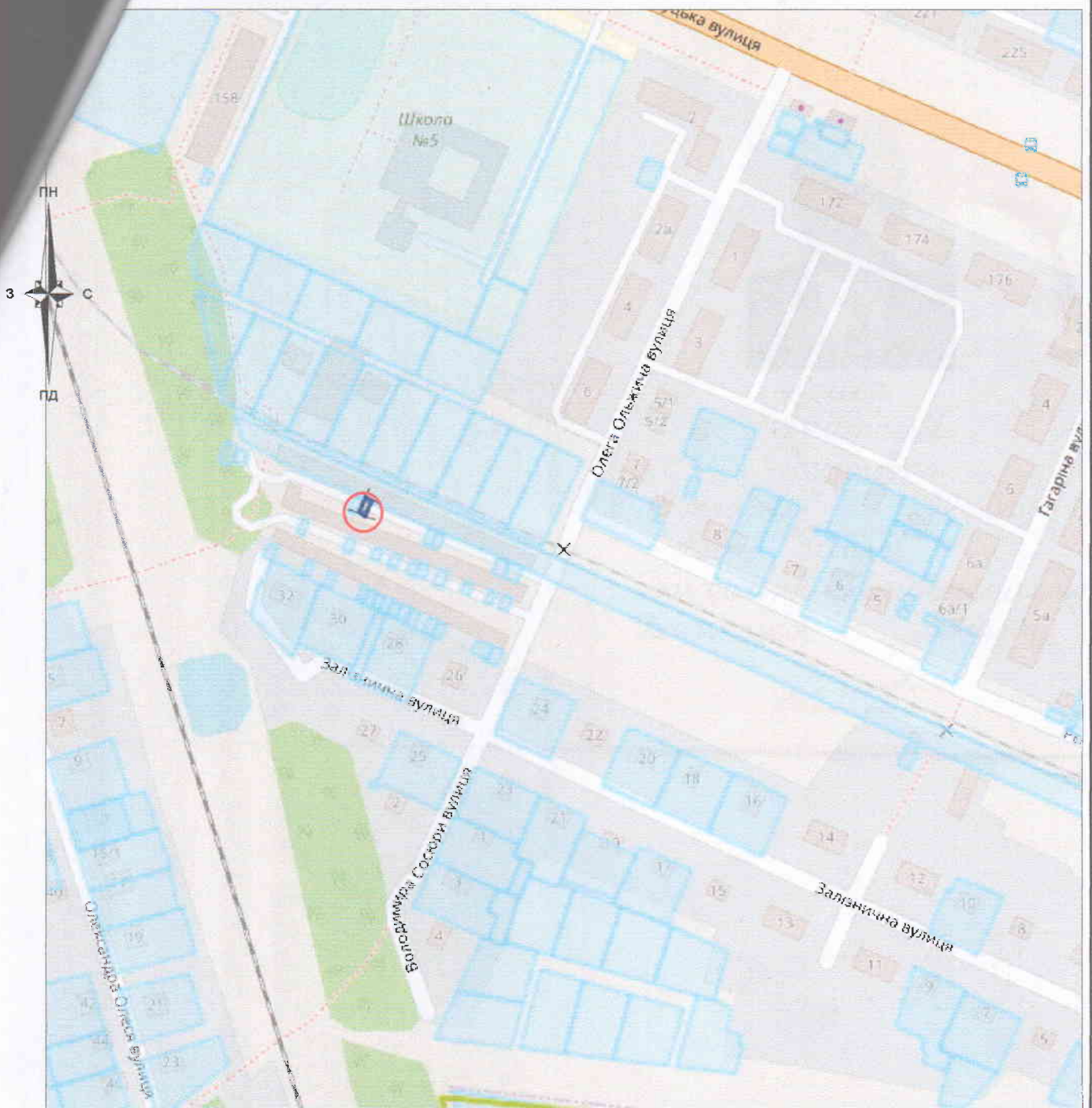
Форма власності	Цільове використання	Категорія земель	Всього кв.м.	Код та назва земельних ділянок угідь згідно КВЗУ	
				Код	Назва
комунальна	02.05	землі житлової та громадської забудови	36	007.01-	Малоповерхова забудова
				36	

Підприємець Олещук І.В.
 Креслив Семенов П.М.




План
земельної ділянки
масштаб 1/500

ПІДПРИЄМЕЦЬ
ОЛЕЩУК ІРИНА ВАСИЛІВНА
2021 рік



Умовні позначення:



межі земельної ділянки



зарєєстровані земельні ділянки



межі адміністративно-територіального поділу

Підприємець	Олещук І.В.	2021
Креслив	Семенюк П.М.	2021



Волинська область, м. Володимир-Волинський,
 провулок Володимира Сосюри
 гр. Хомюк Анатолій Григорович
 02.05-для будівництва індивідуальних гаражів

Викопіювання із планово-картографічних матеріалів
 з відображеною земельною ділянкою
 для будівництва індивідуальних гаражів

Стадія	Аркуш	Аркушів
ПР	1	1



підприємець
 Олещук І.В.