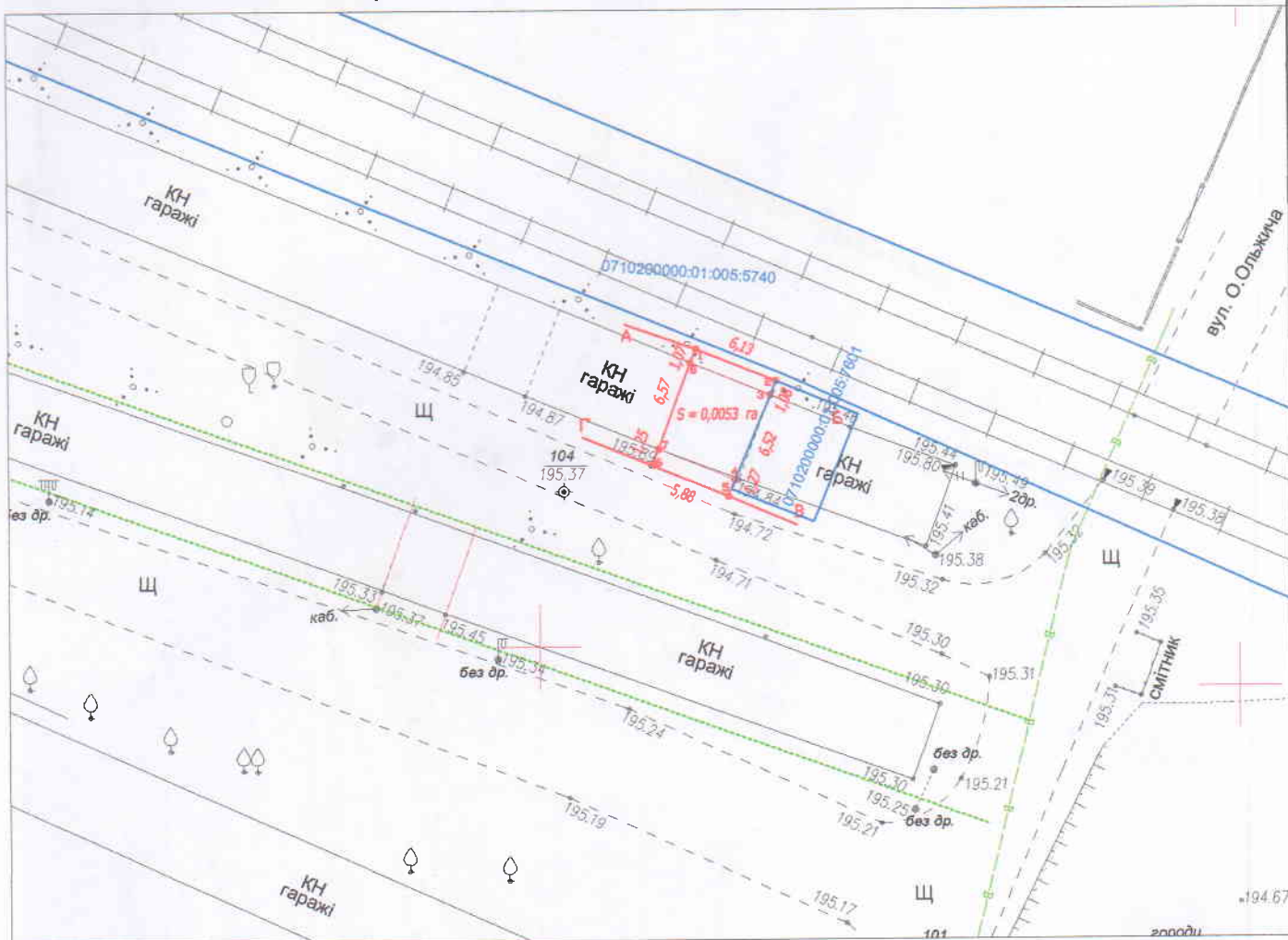




**План надання земельної ділянки
 гр.Хвалько Сергію Леонідовичу
 площею 0,0053га
 для будівництва індивідуальних гаражів
 м.Володимир-Волинський ,провулок Володимира Сосюри**



УМОВНІ ПОЗНАЧЕННЯ:

-  - межа земельної ділянки
-  - межі суміжних земельних ділянок

ОПИС МЕЖ:

- А до Б Землі міської ради не надані у власність чи користування ;
- Б до В Землі гр.Касьян;
- В до Г Землі міської ради (проїзд) ;
- Г до А Землі гр. Пасвильська С

Форма власності	Цільове використання	Категорія земель	Всього кв.м.	Код та назва земельних ділянок угідь згідно КВЗУ
				007.01- Малоповерхова забудова
комунальна	02.05	землі житлової та громадської забудови	53	53

Підприємець **Олещук Ірина Василівна**
 Креслив **Семенюк Д.М.**






**План
 земельної ділянки
 масштаб 1/500**

**ПІДПРИЄМЕЦЬ
 ОЛЕЩУК ІРИНА ВАСИЛІВНА
 2021 рік**



Умовні позначення:

-  межі земельної ділянки
-  зареєстровані земельні ділянки
-  межі адміністративно-територіального поділу

Підприємець Олещук І.В. 2021

Креслив Семенюк П.М. 2021

Волинська область, м. Володимир-Волинський,
 провулок Володимира Сосюри
 гр. Хвалько Сергію Леонідовичу
 02.05-для будівництва індивідуальних гаражів

Викопіювання із планово-картографічних матеріалів
 з відображеною земельною ділянкою
 для будівництва індивідуальних гаражів

Стадія	Аркуш	Аркушів
ПР	1	1



підприємець
 Олещук І.В.