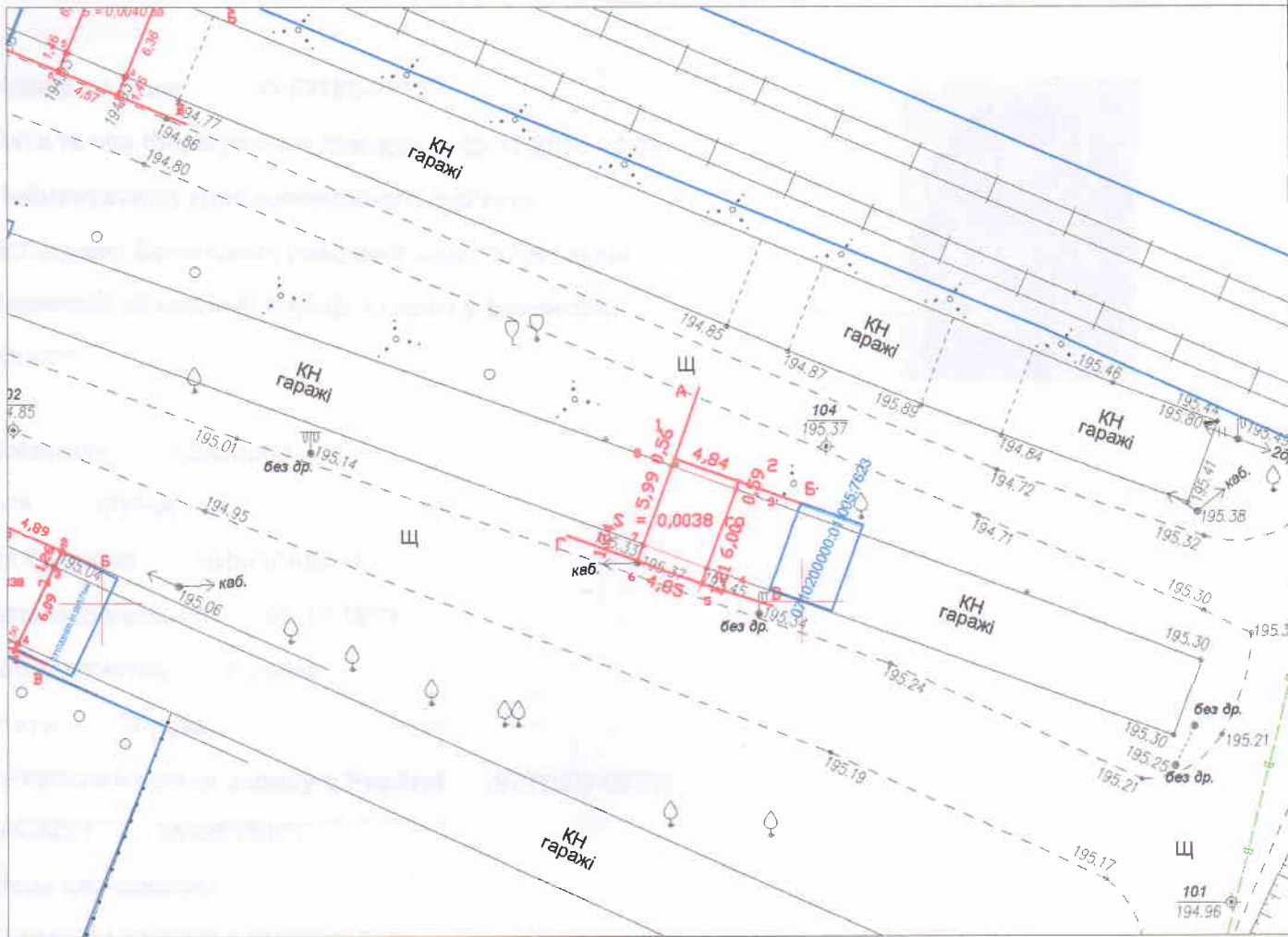
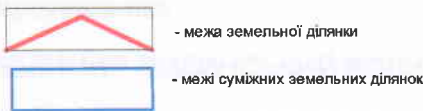


**План надання земельної ділянки  
гр.Хвалько Ірині Миколаївні  
площею 0,0038 га  
для будівництва індивідуальних гаражів  
м.Володимир-Волинський ,провулок Володимира Сосюри**



УМОВНІ ПОЗНАЧЕННЯ:



ОПИС МЕЖ:

А до Б Землі міської ради не надані у власність чи користування ;  
Б до В Землі гр. \_\_\_\_\_ ;  
В до Г Землі міської ради (проїзд) ;  
Г до А Землі \_\_\_\_\_

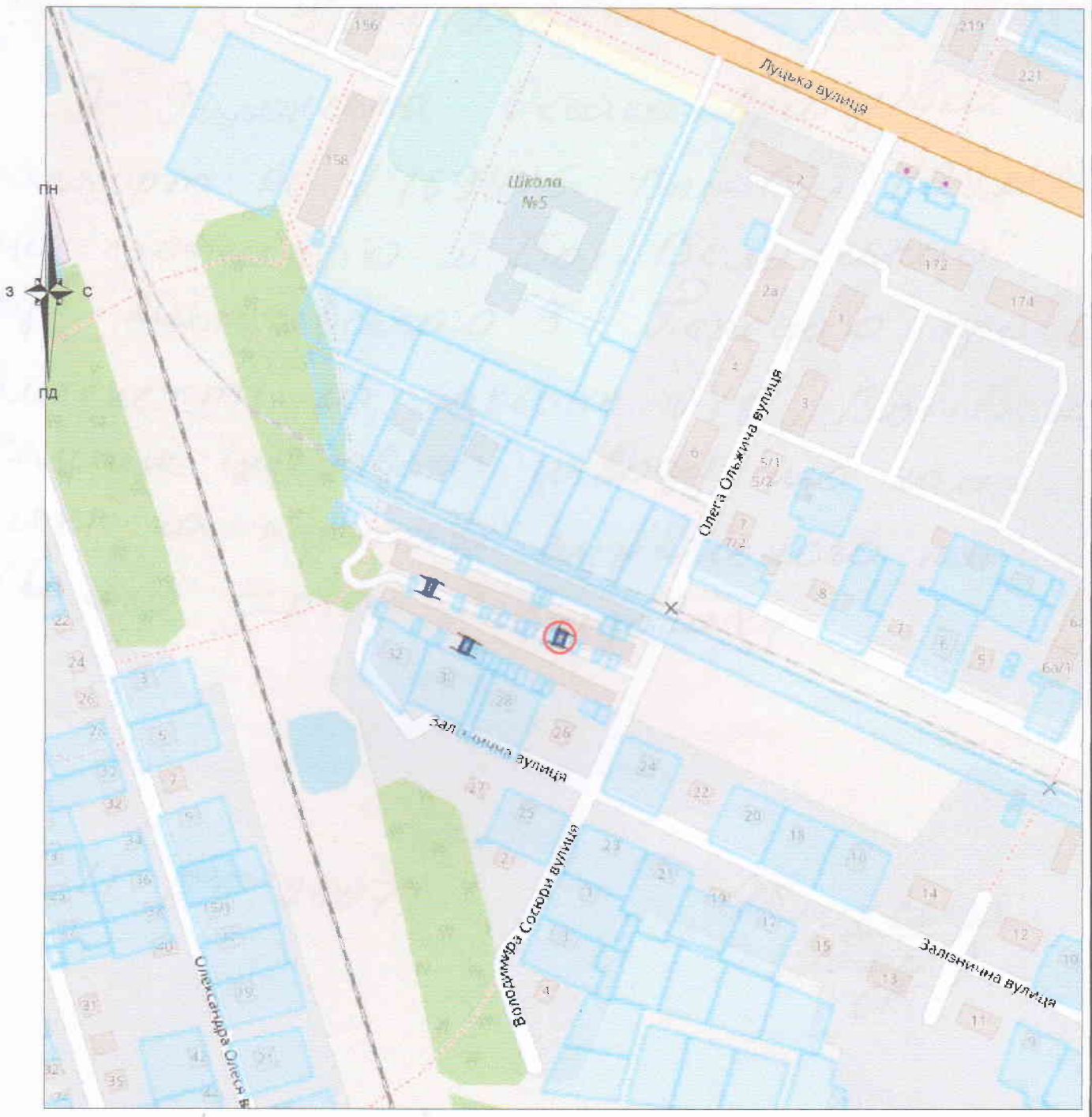
Форма власності	Цільове використання	Категорія земель	Всього кв.м.	Код та назва земельних ділянок угідь згідно КВЗУ
				007.01- Малоповерхова забудова
комунальна	02.05	землі житлової та громадської забудови	38	38

Підприємець Олещук І.В.  
Креслив Семенюк П.М.






План  
земельної ділянки  
масштаб 1/500

ПІДПРИЄМЕЦЬ  
ОЛЕЩУК ІРИНА ВАСИЛІВНА  
2021 рік




**Умовні позначення:**

-  межі земельної ділянки
-  зареєстровані земельні ділянки
-  межі адміністративно-територіального поділу



Підприємець	Олещук Ірина Василівна	2021
Креслив	Семенов Л.М.	2021

Волинська область, м. Володимир-Волинський,  
 провулок Володимира Сосюри  
 гр. Хвалько Ірина Миколаївна  
 02.05-для будівництва індивідуальних гаражів

Викопіювання із планово-картографічних матеріалів з відображеною земельною ділянкою для будівництва індивідуальних гаражів	Стадія	Аркуш	Аркушів
	ПР	1	1
		 підприємець Олещук І.В.	