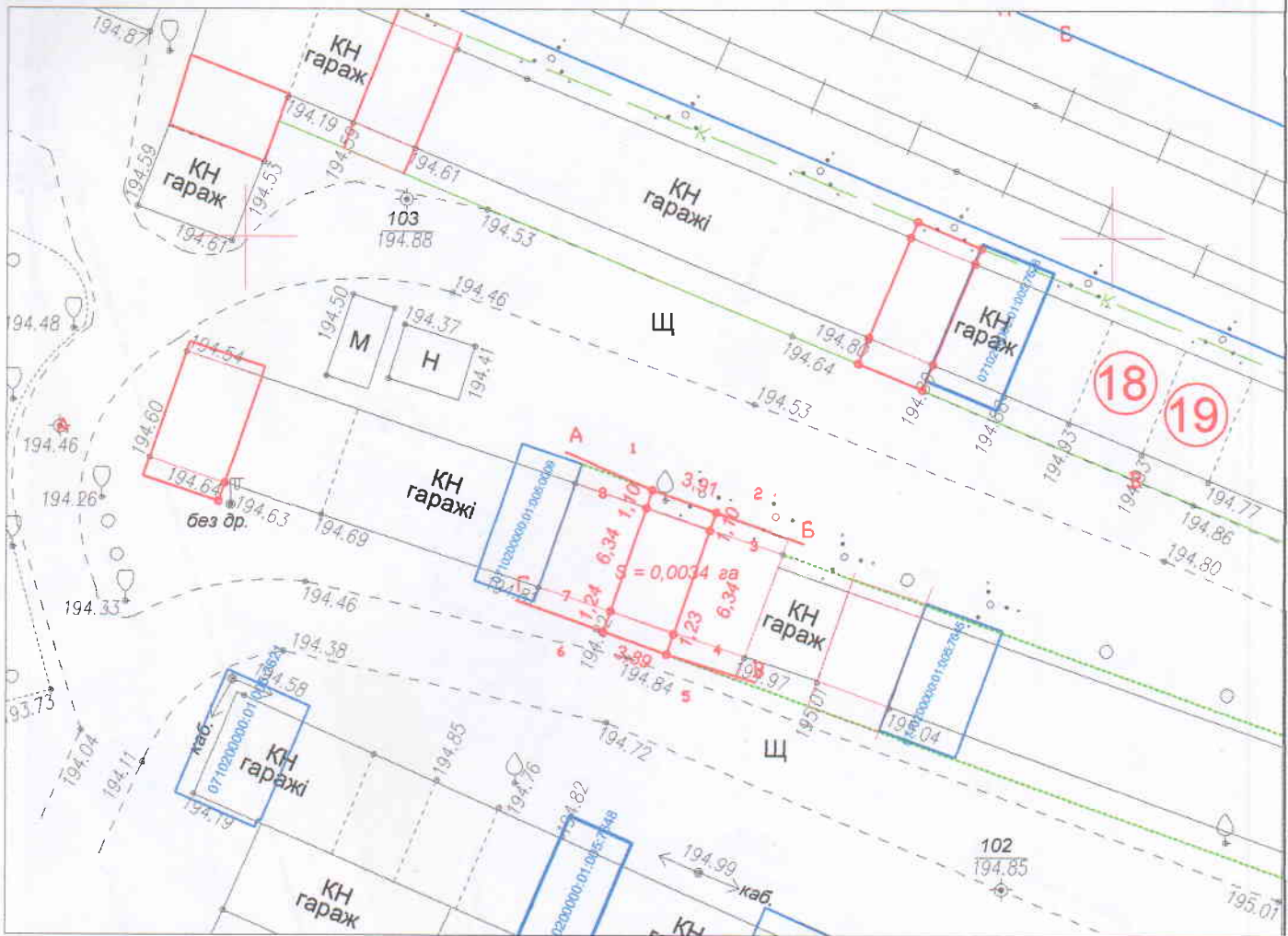


**План надання земельної ділянки  
гр.Хвалько Валентині Віталіївні  
площею 0,0034га  
для будівництва індивідуальних гаражів  
м.Володимир-Волинський ,провулок Володимира Сосюри**




**УМОВНІ ПОЗНАЧЕННЯ:**

-  - межа земельної ділянки
-  - межі суміжних земельних ділянок

**ОПИС МЕЖ:**




Від А до Б землі Володимир-Волинської міської ради не надані у власність чи користування  
Від Б до В землекористування гр.Чайко  
Від В до Г землі Володимир-Волинської міської ради (проїзд)  
Від Г до А землекористування гр.Воевода

Форма власності	Цільове використання	Категорія земель	Всього кв.м.	Код та назва земельних ділянок угідь згідно КВЗУ
комунальна	02.05	землі житлової та громадської забудови	34	007.01- Малоповерхова забудова
				34

Підприємець Олещук Ірина Василівна		План земельної ділянки	ПІДПРИЄМЕЦЬ ОЛЕЩУК ІРИНА ВАСИЛІВНА 2021 рік
Креслив Семенюк В.М.		масштаб 1/500	



Умовні позначення:


-  межі земельної ділянки
-  зареєстровані земельні ділянки
-  межі адміністративно-територіального поділу

Підприсець	Олещук І.В.	2021
Креслив	Семенюк І.М.	2021



Волинська область, м. Володимир-Волинський,  
 провулок Володимира Сосюри  
 гр. Хвалько Валентина Віталіївна  
 02.05-для будівництва індивідуальних гаражів

Викопіювання із планово-картографічних матеріалів  
 з відображеною земельною ділянкою  
 для будівництва індивідуальних гаражів

Стадія	Аркуш	Аркушів
ПР	1	1
 підприсець Олещук І.В.		