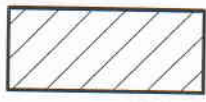
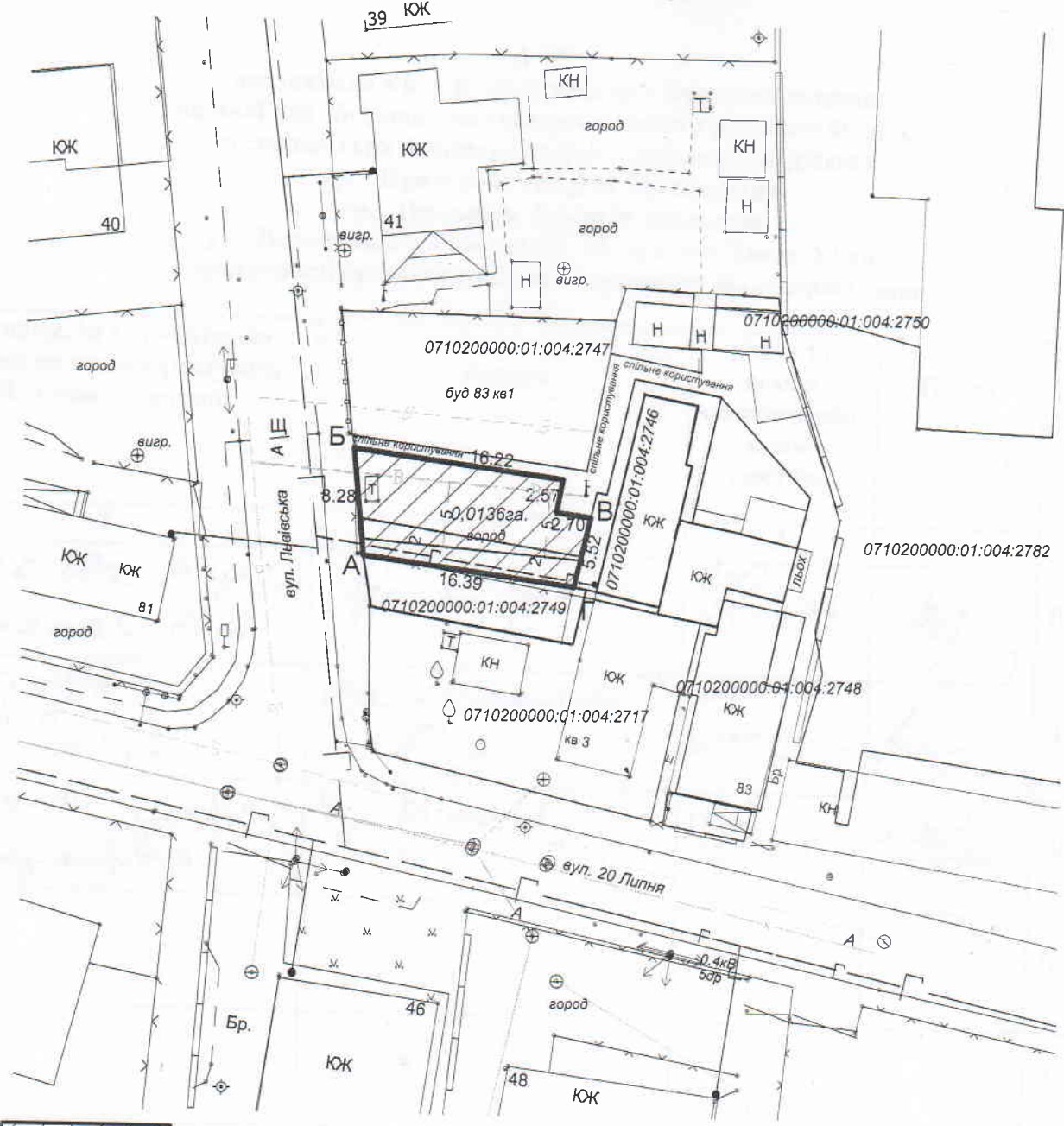
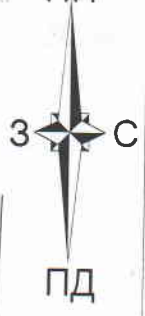


Дозвіл на розробку проекту ВІЗВ. ПН

ПЛАН
 земельної ділянки
 що передається у власність
 площею 136 кв.м.
 гр. Прохорова Оксана Омелянівна
 прож. м.Володимир-Волинський, вул. 20-Липня, 83 кв.4
 земельна ділянка м.Володимир-Волинський, вул.20-Липня, 83 /4
 для індивідуального садівництва
 39 ЮЖ



- земельна ділянка, на якій діє обмеження площею 0,0136га.

ОПИС МЕЖ:

- Від А до Б землі комунальної власності Володимир-Волинської міської ради (вул. Львівська) (кадастровий номер відсутній)
- Від Б до В земельна ділянка спільного користування садиби № 83 по вул.20-Липня (кадастровий номер відсутній)
- Від В до Г землі у власності гр. Просова Н.А. (кадастровий номер 0710200000:01:004:2746)
- Від Г до А землі у власності гр. Андрущук Ю.В. (кадастровий номер 0710200000:01:004:2749)

Начальник: Гус С.М.	план земельної ділянки з експлікацією земель	Прохорова Оксана Омелянівна м.Володимир-Волинський вул. 20-Липня, 83/4
Виконав: Фісюк Т.О.		Володимир-Волинський міськрайонний виробничий відділ Волинської регіональної філії ДП Центр ДЗК 2021 рік
	масштаб 1:500	

Викопіювання із чергового кадастрового плану



УМОВНІ ПОЗНАЧЕННЯ:



- межа земельної ділянки