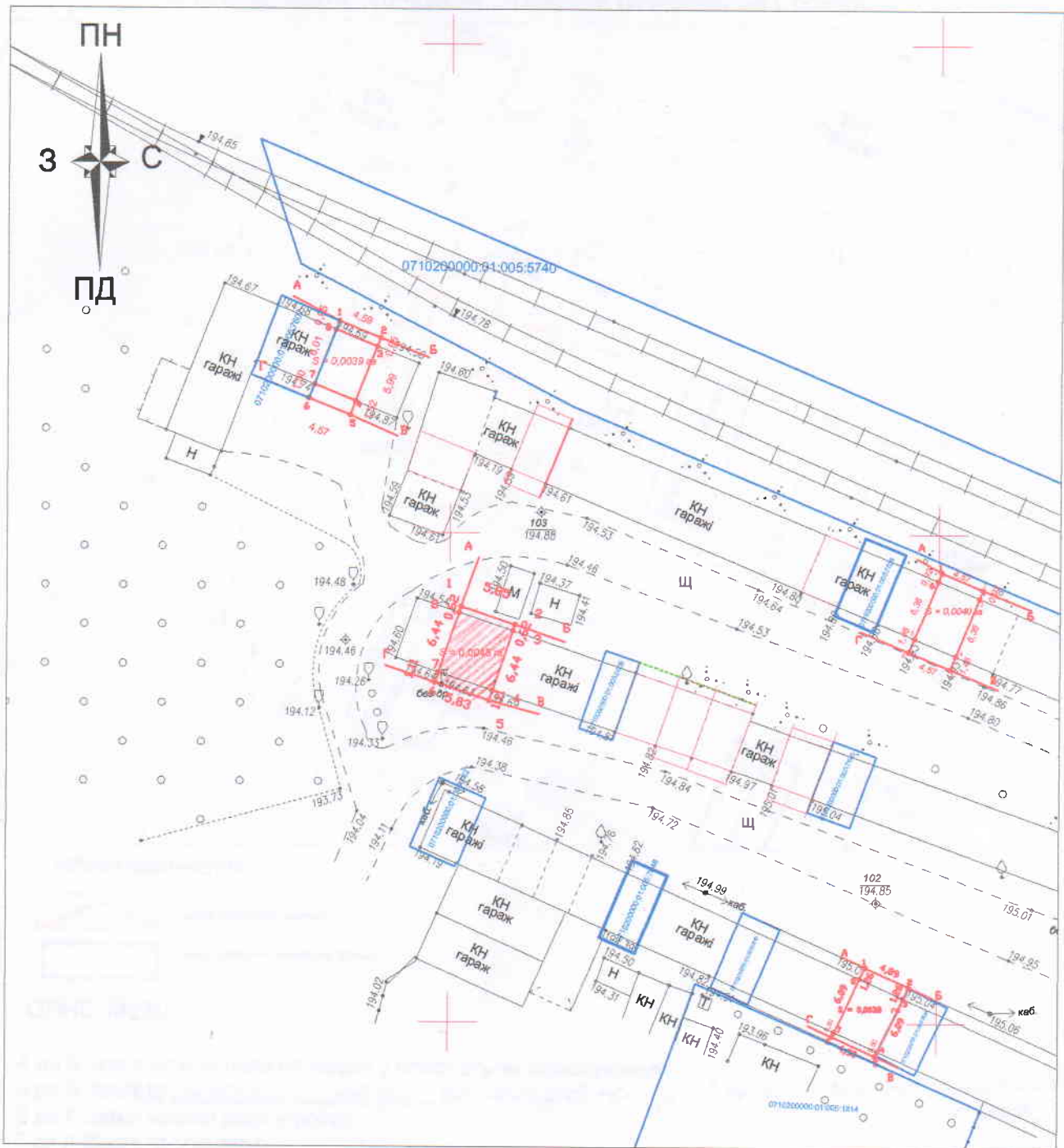




**План меж земельної ділянки  
що проектується до надання у власність  
гр.Піскуровському Володимиру Вікторовичу**

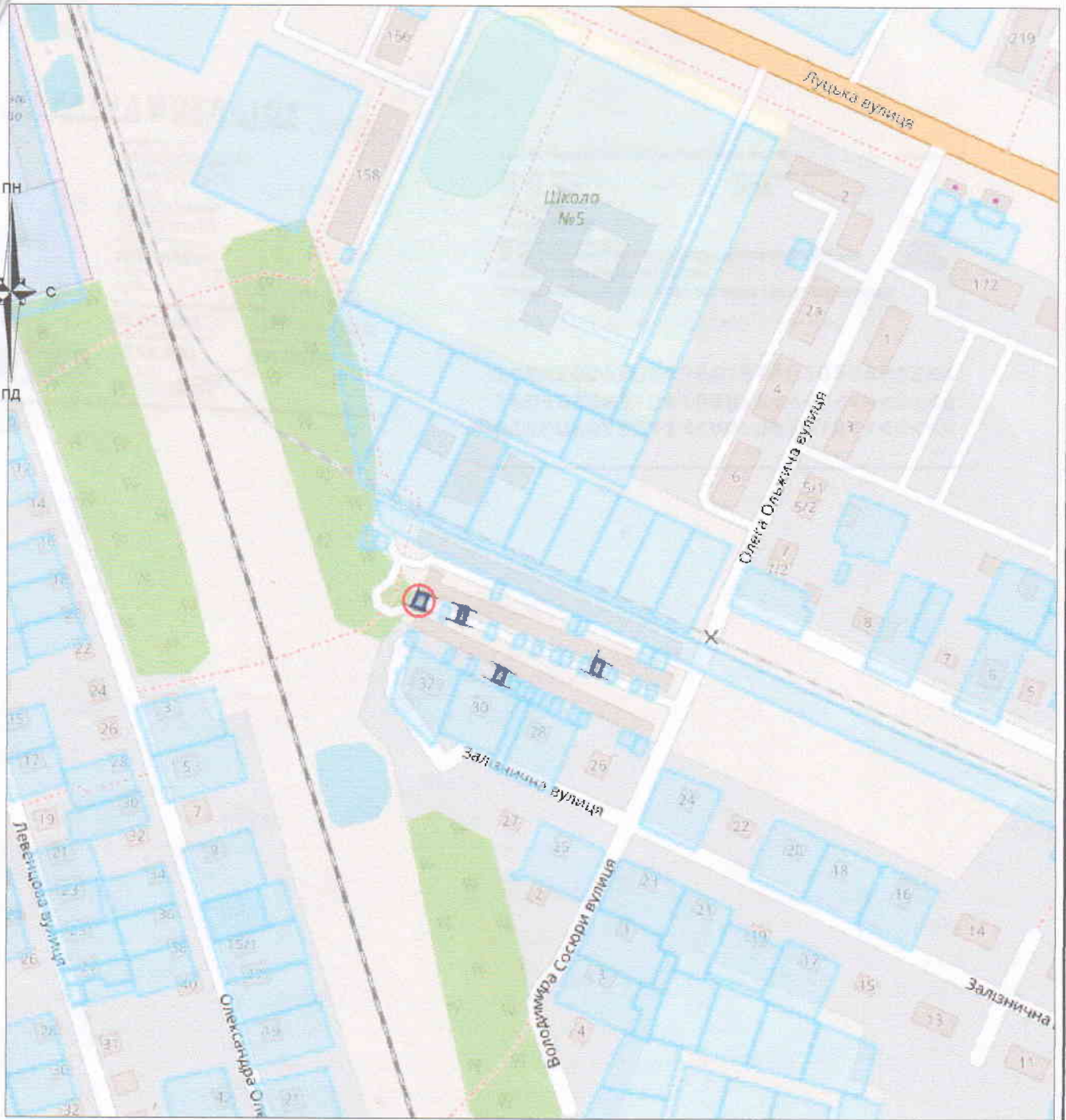


**УМОВНІ ПОЗНАЧЕННЯ:**

-  - межа земельної ділянки
-  - межі земельних ділянок зареєстрованих в ДЗК

**ОПИС МЕЖ**


- А до Б Землі міської ради не надані у власність чи користування ;
- Б до В Землі гр. \_\_\_\_\_ ;
- В до Г Землі міської ради (проїзд) ;
- Г до А Землі гр.Клецельман




Умовні позначення:



межі земельної ділянки



зареєстровані земельні ділянки



межі адміністративно-територіального поділу

|              |              |      |
|--------------|--------------|------|
| Підприсебець | Олещук І.В.  | 2021 |
| Креслив      | Семенів М.М. | 2021 |



Волинська область, м. Володимир-Волинський,  
 провулок Володимира Сосюри  
 гр. Піскуровський Володимир Вікторович  
 02.05-для будівництва індивідуальних гаражів

Викопіювання із планово-картографічних матеріалів  
 з відображеною земельною ділянкою  
 для будівництва індивідуальних гаражів

|        |       |         |
|--------|-------|---------|
| Стадія | Аркуш | Аркушів |
| ПР     | 1     | 1       |



підприсебець  
 Олещук І.В.