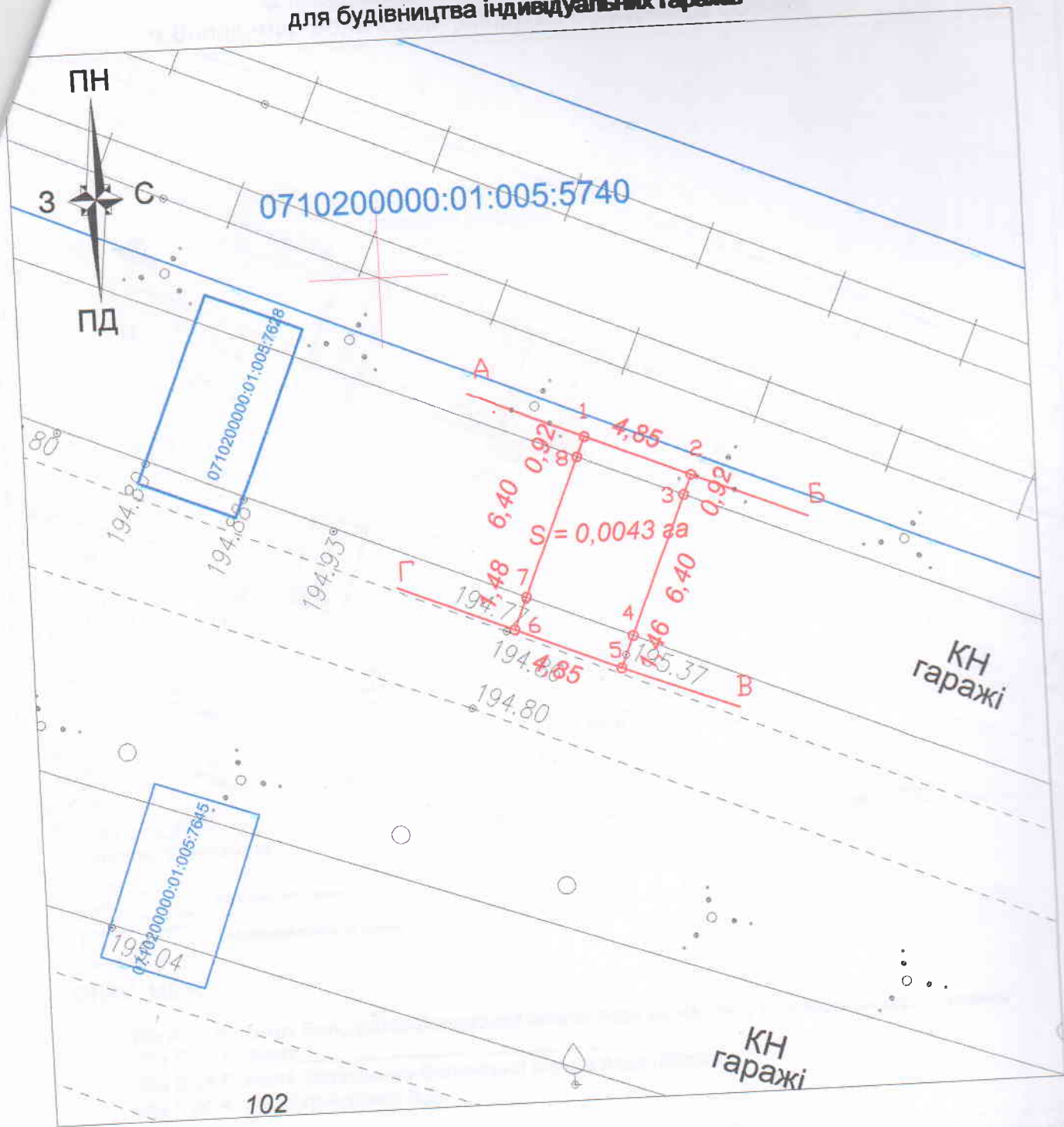




План меж земельної ділянки
що проектується до надання у власність
гр.Панасюку Юрію Дмитровичу
для будівництва індивідуальних гаражів

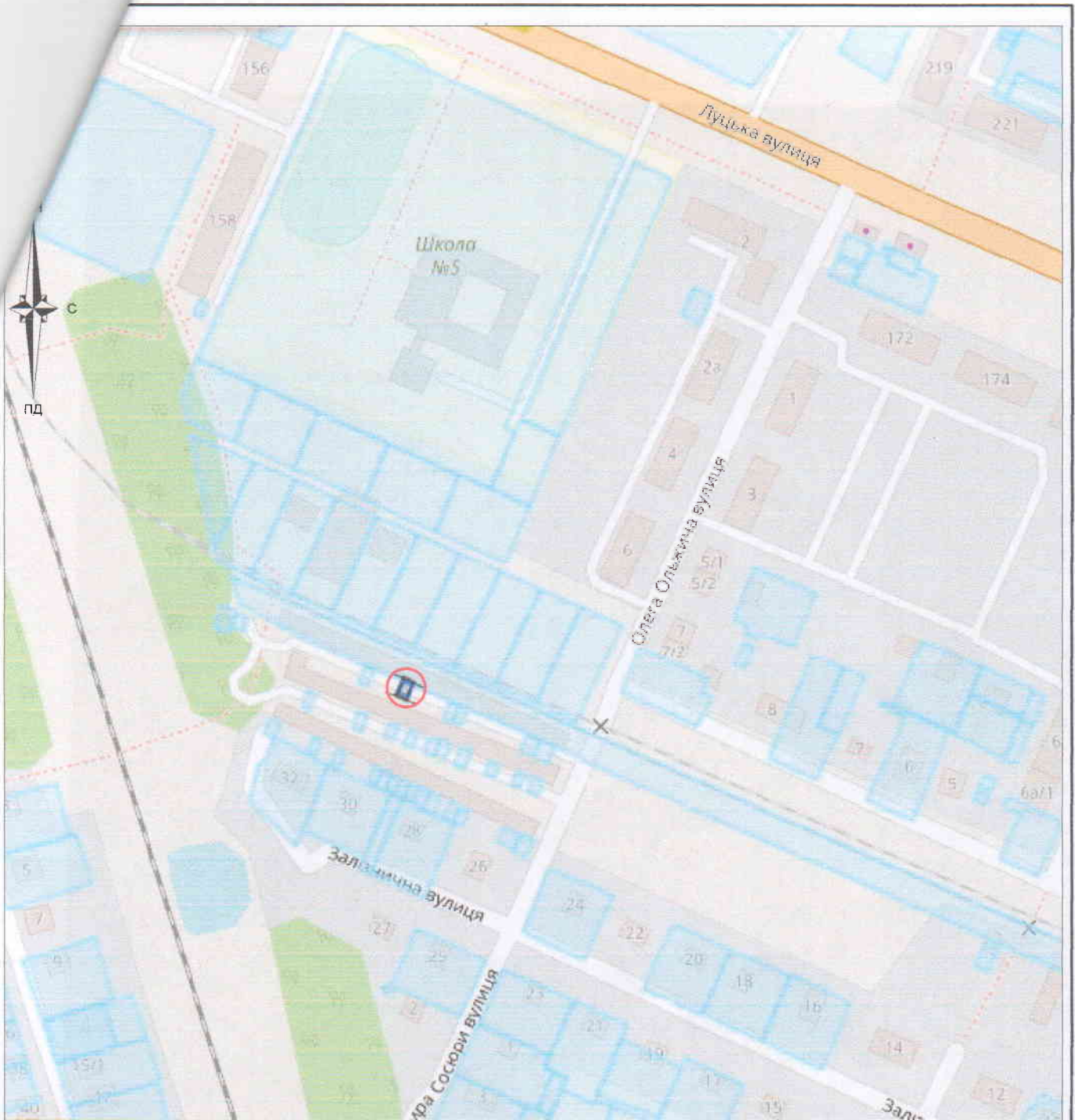


УМОВНІ ПОЗНАЧЕННЯ:

-  - межа земельної ділянки
-  - межі земельних ділянок зареєстрованих в ДЗК

ОПИС МЕЖ

А до Б Землі міської ради не надані у власність чи користування ;
Від Б до В землі _____
Від В до Г землі Володимир-Волинської міської ради(дорога)
Від Г до А землі гр.Андріюк В.Д.



Умовні позначення:



межі земельної ділянки



zareєстровані земельні ділянки



межі адміністративно-територіального поділу

Підприємець	Олещук І.В.	2021
Креслив	Семенюк Т.М.	2021
	Грина Василияна	
	2022/03/12	



Волинська область, м. Володимир-Волинський,
 провулок Володимира Сосюри
 гр. Панасюк Юрій Дмитрович
 02.05-для будівництва індивідуальних гаражів

Викопіювання із планово-картографічних матеріалів
 з відображеною земельною ділянкою
 для будівництва індивідуальних гаражів

Стадія	Аркуш	Аркушів
ПР	1	1
	підприємець Олещук І.В.	