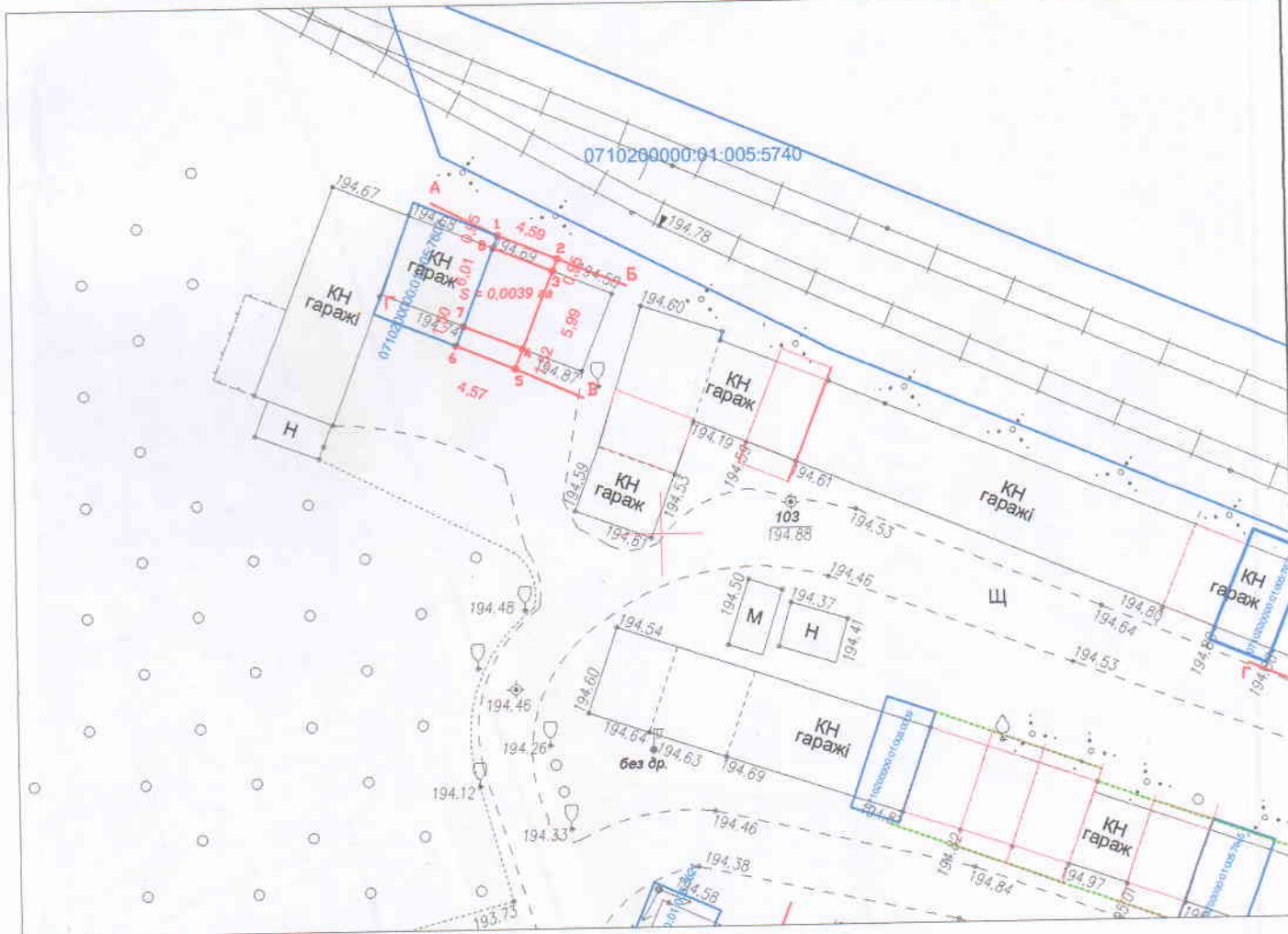




**План надання земельної ділянки
гр.Павлосюк Галині Петрівні
площею 0,0039 га
для будівництва індивідуальних гаражів
м.Володимир-Волинський , провулок Володимира Сосюри**



УМОВНІ ПОЗНАЧЕННЯ:

-  - межа земельної ділянки
-  - межі суміжних земельних ділянок

ОПИС МЕЖ:

- А до Б Землі міської ради не надані у власність чи користування ;
- Б до В Землі гр.Ісаков ;
- В до Г Землі міської ради (проїзд) ;
- Г до А Землі гр.Славінський

Форма власності	Цільове використання	Категорія земель	Всього кв.м.	Код та назва земельних ділянок угідь згідно КВЗУ
комунальна	02.05	землі житлової та громадської забудови	39	007.01- Малоповерхова забудова 39

Підприємець Олещук І.В.

Креслив Семенюк Л.М.




План
земельної ділянки
масштаб 1/500


ПІДПРИЄМЕЦЬ
ОЛЕЩУК ІРИНА ВАСИЛІВНА
2021 рік



Умовні позначення:

-  межі земельної ділянки
-  зареєстровані земельні ділянки
-  межі адміністративно-територіального поділу



Підприємець	Олещук І.В.	Волинська область, м. Володимир-Волинський, провулок Володимира Сосюри гр. Павлюсюк Галина Петрівна 02.05-для будівництва індивідуальних гаражів						
Креслив	Семенюк Л.М. 2021							
Викопіювання із планово-картографічних матеріалів з відображеною земельною ділянкою для будівництва індивідуальних гаражів		<table border="1"> <tr> <td>Стадія</td> <td>Аркуш</td> <td>Аркушів</td> </tr> <tr> <td>ПР</td> <td>1</td> <td>1</td> </tr> </table>	Стадія	Аркуш	Аркушів	ПР	1	1
Стадія	Аркуш	Аркушів						
ПР	1	1						
		 підприємець Олещук І.В.						