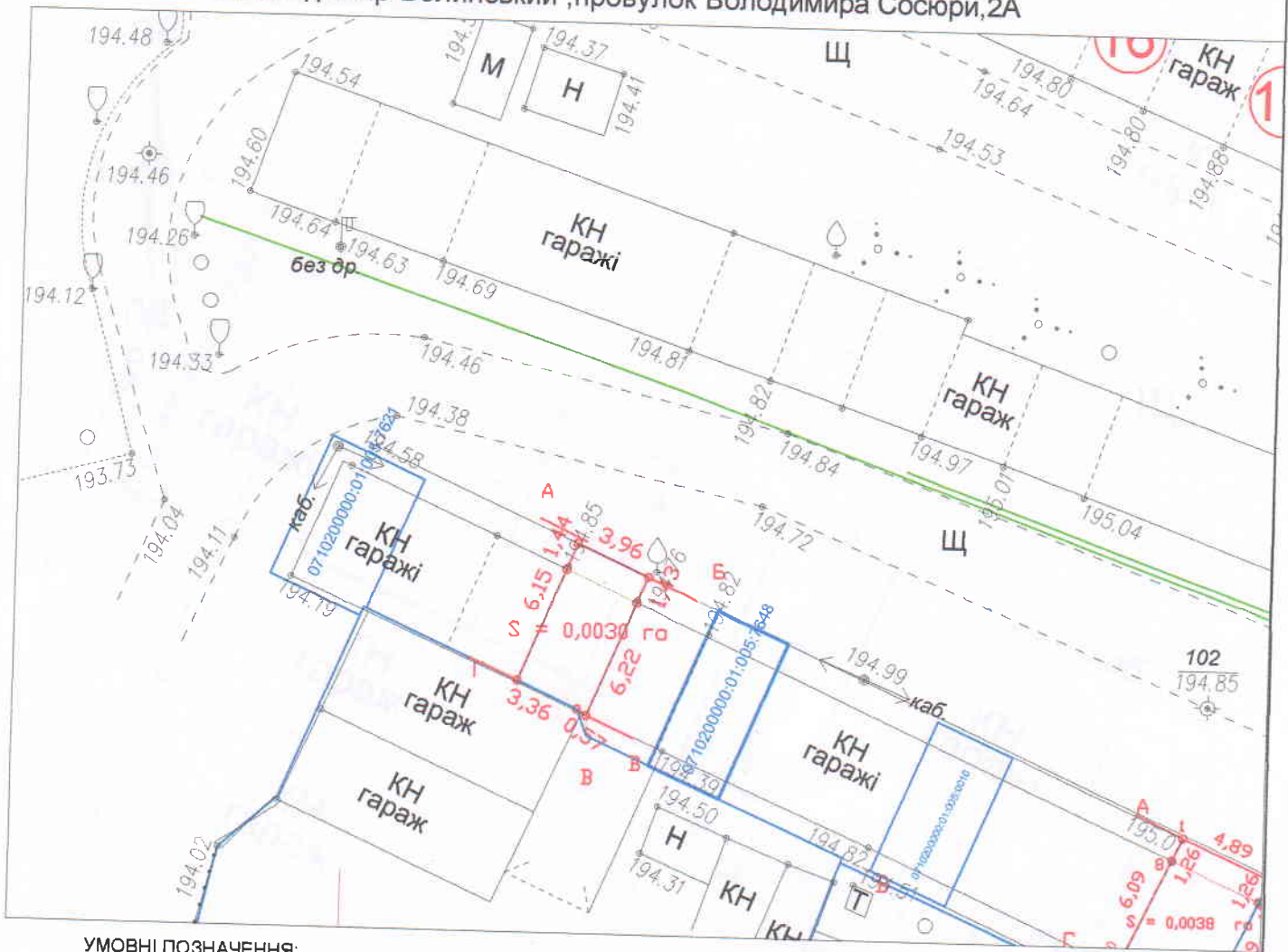




**План надання земельної ділянки
гр.Олещук Сергію Кіндратовичу
площею 0,0030 га
для будівництва індивідуальних гаражів
м.Володимир-Волинський, провулок Володимира Сосюри, 2А**



УМОВНІ ПОЗНАЧЕННЯ:

-  - межа земельної ділянки
-  - межі суміжних земельних ділянок

ОПИС МЕЖ:

А до Б Землі Володимир-Волинської міської ради не надані у власність чи користування
 Б до В Землекористування гр.Чуй В.Є.
 В до Г Земельна ділянка гр.Панкрашова Т. (0710200000:01:005:1820)
 Г до А Землекористування гр.Олексюк В.

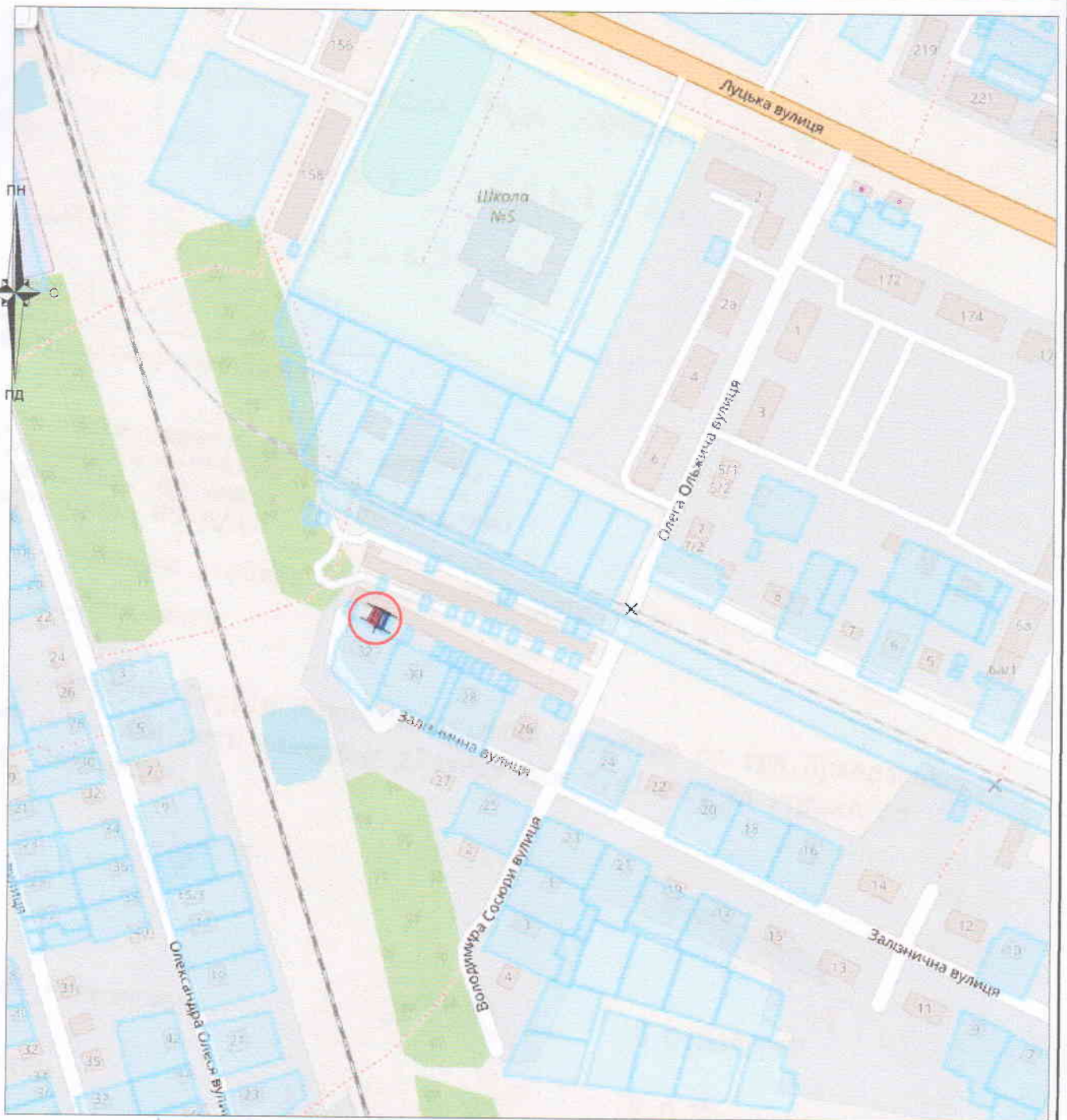
Форма власності	Цільове використання	Категорія земель	Всього кв.м.	Код та назва земельних ділянок угідь згідно КВЗУ
комунальна	02.05	землі житлової та громадської забудови	30	007.01- Малоповерхова забудова
				30

ОЛЕЩУК
Ірина Василівна
370312


Підприємець Олещук І.В.
Креслив Семенюк Л.М.

План
земельної ділянки
масштаб довільний

ПІДПРИЄМЕЦЬ
ОЛЕЩУК ІРИНА ВАСИЛІВНА
2021 рік



Умовні позначення:




межі земельної ділянки



зарєстровані земельні ділянки



межі адміністративно-територіального поділу



Підприємець Олещук І.В.

Креслив Семенюк Л.М.

Волинська область, м. Володимир-Волинський,
 провулок Володимира Сосюри 2А
 гр. Остапук Сергій Кіндратович
 02.05-для будівництва індивідуальних гаражів

Викопіювання із планово-картографічних матеріалів
 з відображеною земельною ділянкою
 для будівництва індивідуальних гаражів
 що проектується до надання у власність

Стадія	Аркуш	Аркушів
ПР	1	1



підприємець
 Олещук І.В.