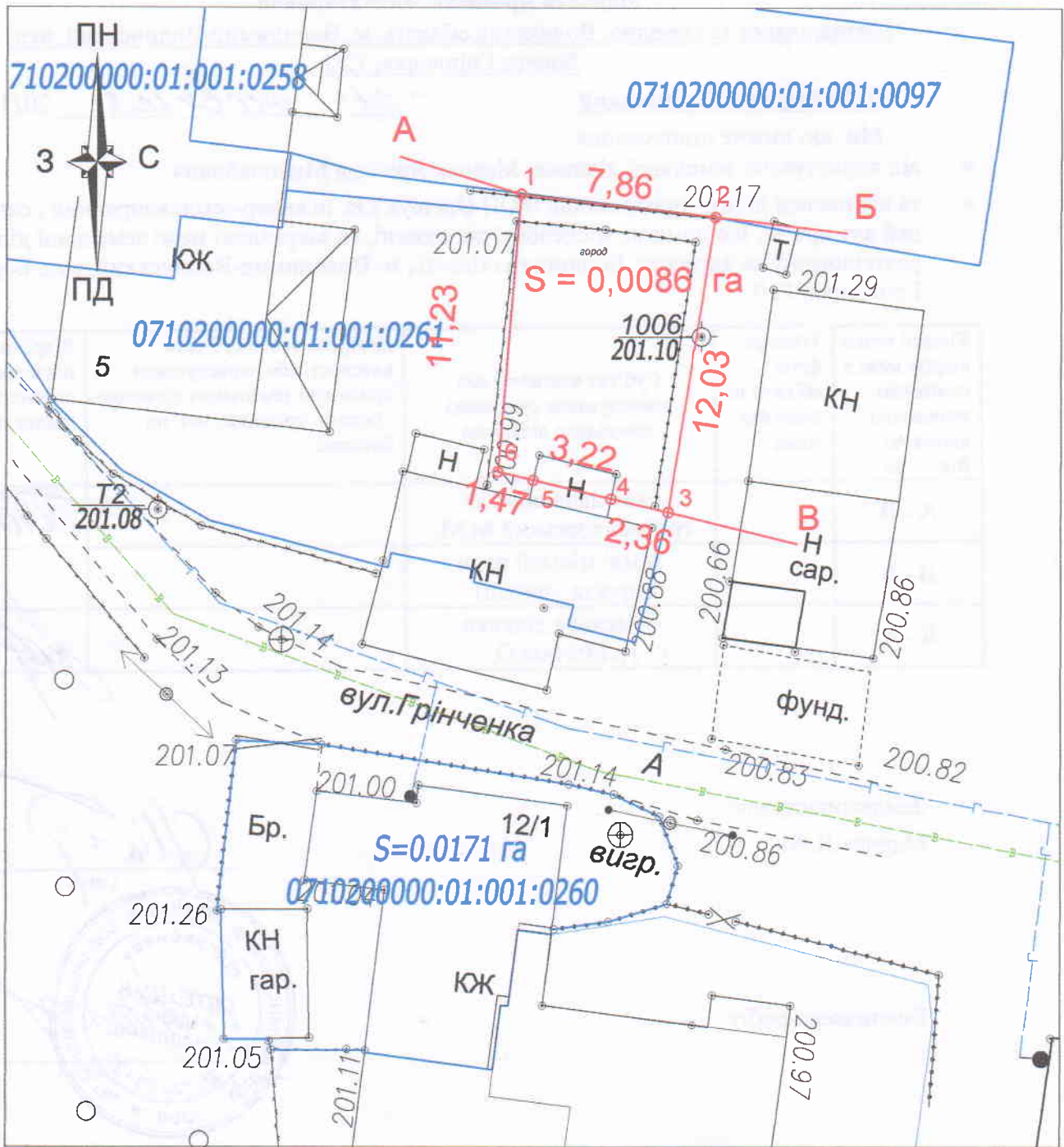


План меж земельної ділянки
що проектується до надання у власність
гр.Марчаку Ярославу Миколайовичу
для індивідуального садівництва



УМОВНІ ПОЗНАЧЕННЯ:



- межа земельної ділянки



- межі земельних ділянок зареєстрованих
в ДЗК

ОПИС МЕЖ




А до В Земельна ділянка гр.Планковський М.М. (0710200000:01:001:0097);


Від Б до В землі міської ради (проїзд, прохід)

Від В до А земельна ділянка гр.Білітюк О.(0710200000:01:001:0097);



Умовні позначення:

-  межі земельної ділянки
-  зареєстровані земельні ділянки
-  межі адміністративно-територіального поділу

Підприємець	Олещук І.В.	Волинська область, м. Володимир-Волинський, вул. Бориса Грінченка, 12/1 гр. Марчак Ярослав Миколайович 01.05-для індивідуального садівництва	Стадія	Аркуш	Аркушів
Креслив	Семенюк Л.М.		PR	1	1
Випокювання із планово-картографічних матеріалів з відображеною земельною ділянкою для будівництва індивідуальних гаражів			 підприємець Олещук І.В.		