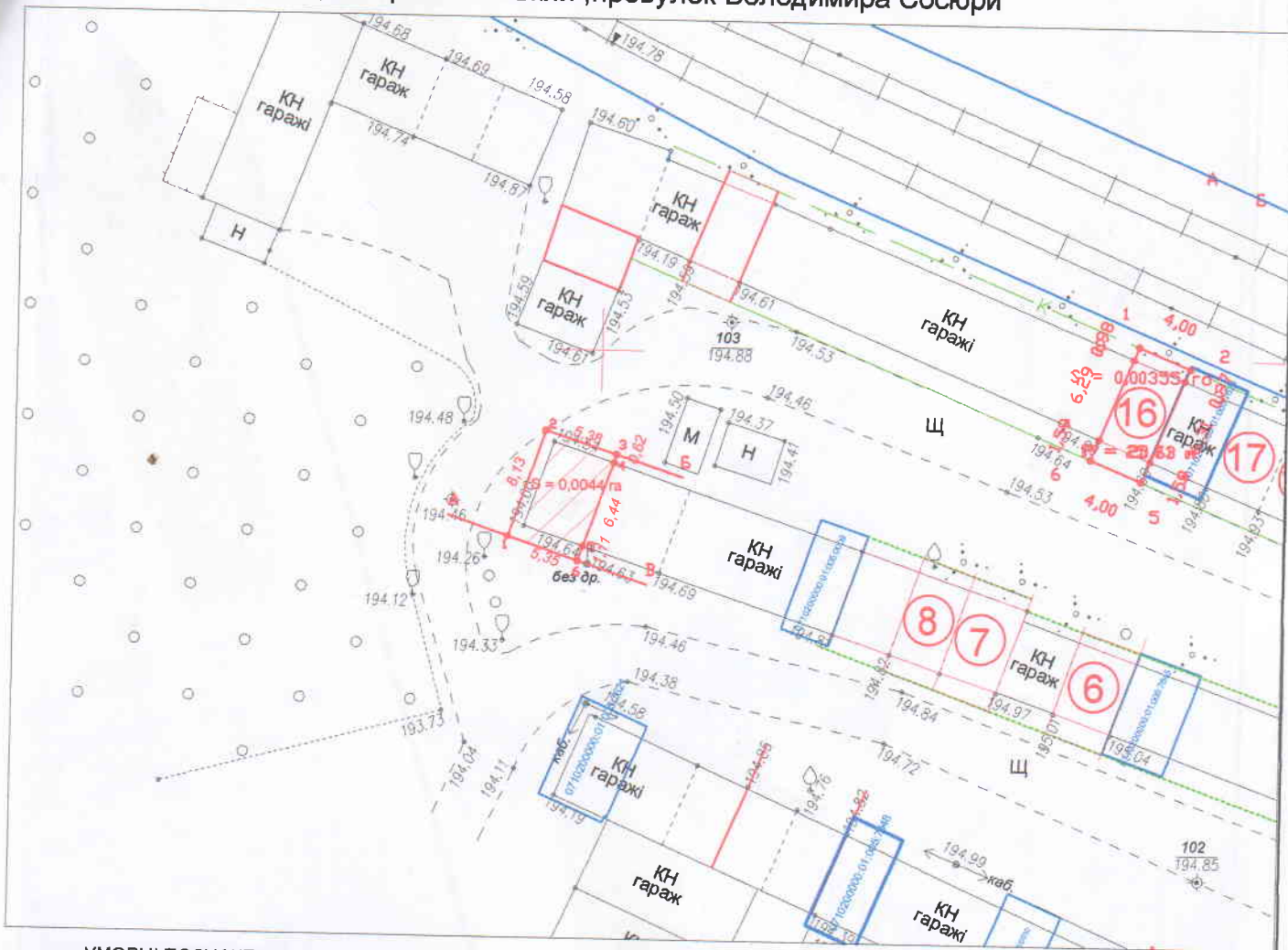




План надання земельної ділянки  
 гр.Клецьману Володимиру Олександровичу  
 площею 0,0044 га  
 для будівництва індивідуальних гаражів  
 м.Володимир-Волинський ,провулок Володимира Сосюри



УМОВНІ ПОЗНАЧЕННЯ:

-  - межа земельної ділянки
-  - межі суміжних земельних ділянок

ОПИС МЕЖ:

Від А до Б землі Володимир-Волинської міської ради не надані у власність чи користування  
 Від Б до В землекористування гр.Піскуровський  
 Від В до А землі Володимир-Волинської міської ради(проїзд)

Форма власності	Цільове використання	Категорія земель	Всього кв.м.	Код та назва земельних ділянок угідь згідно КВЗУ
				007.01- Малоповерхова забудова
комунальна	02.05	землі житлової та громадської забудови	44	44

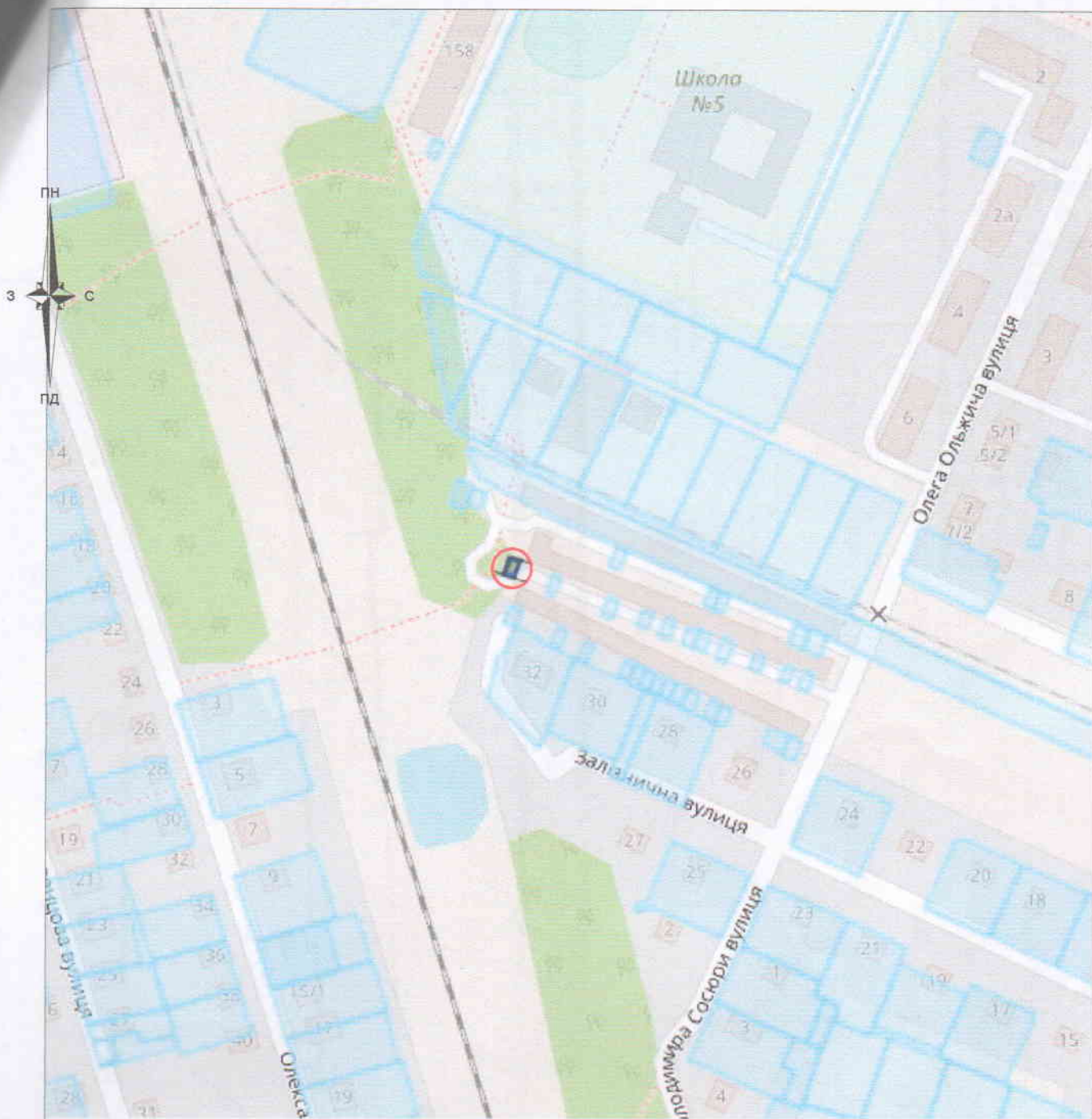
Підприємець Олещук І.В.

Креслив Семенюк П.М.






План  
 земельної ділянки  
 масштаб 1/500

ПІДПРИЄМЕЦЬ  
 ОЛЕЩУК ІРИНА ВАСИЛІВНА  
 2021 рік



Умовні позначення:


-  межі земельної ділянки
-  зареєстровані земельні ділянки
-  межі адміністративно-територіального поділу

Підприємець	Олещук І.В.	2021
Креслив	Семенюк І.М.	2021

Волинська область, м. Володимир-Волинський,  
 провулок Володимира Сосюри  
 гр. Клецьман Володимир Олександрович  
 02.05-для будівництва індивідуальних гаражів

Викопіювання із планово-картографічних матеріалів  
 з відображеною земельною ділянкою  
 для будівництва індивідуальних гаражів

Стадія	Аркуш	Аркушів
ПР	1	1

 підприємець  
 Олещук І.В.