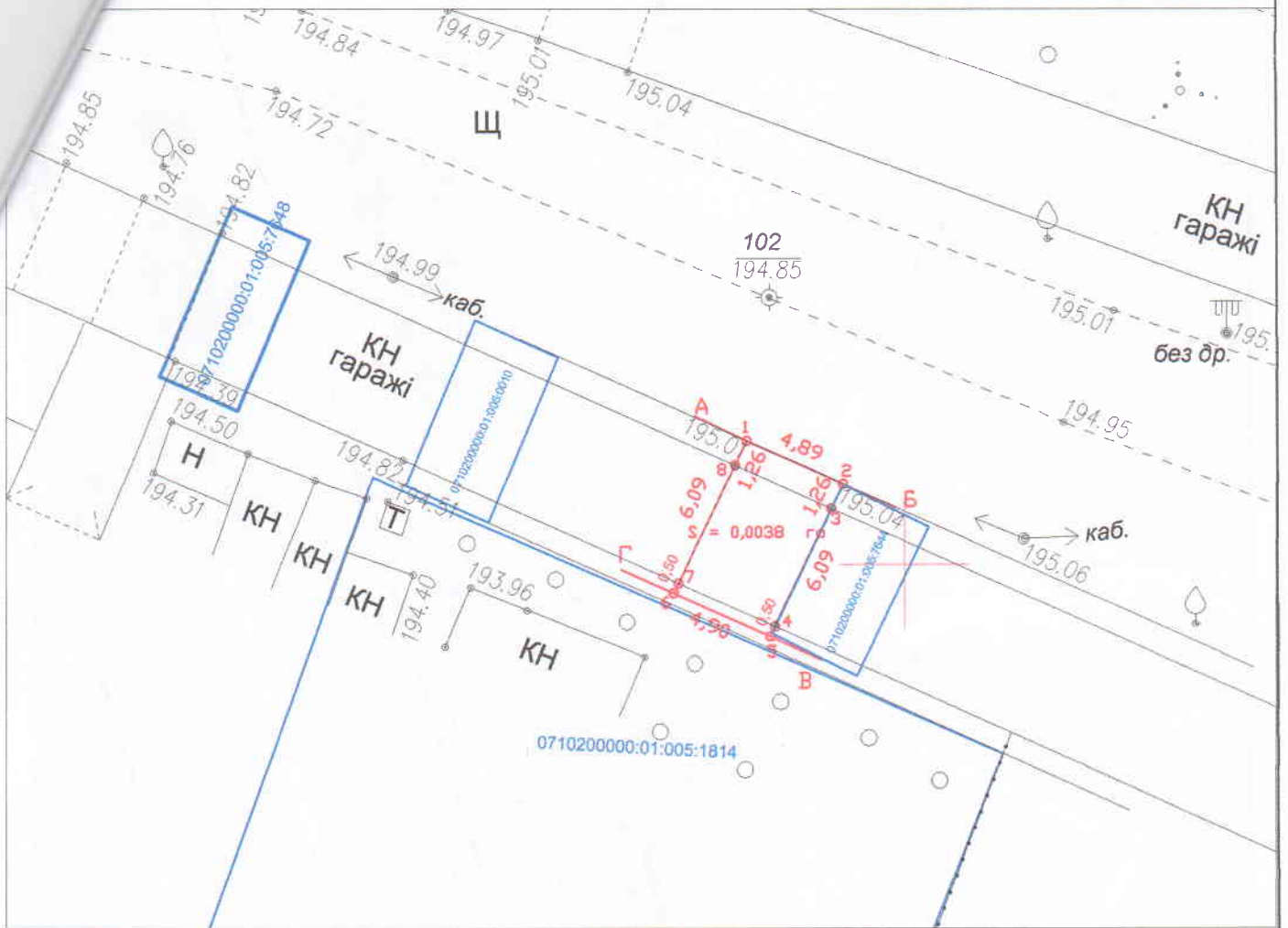




**План надання земельної ділянки  
гр.Бугайчуку Сергію Олександровичу  
площею 0,0038 га  
для будівництва індивідуальних гаражів  
м.Володимир-Волинський , провулок Володимира Сосюри,2А**




УМОВНІ ПОЗНАЧЕННЯ:

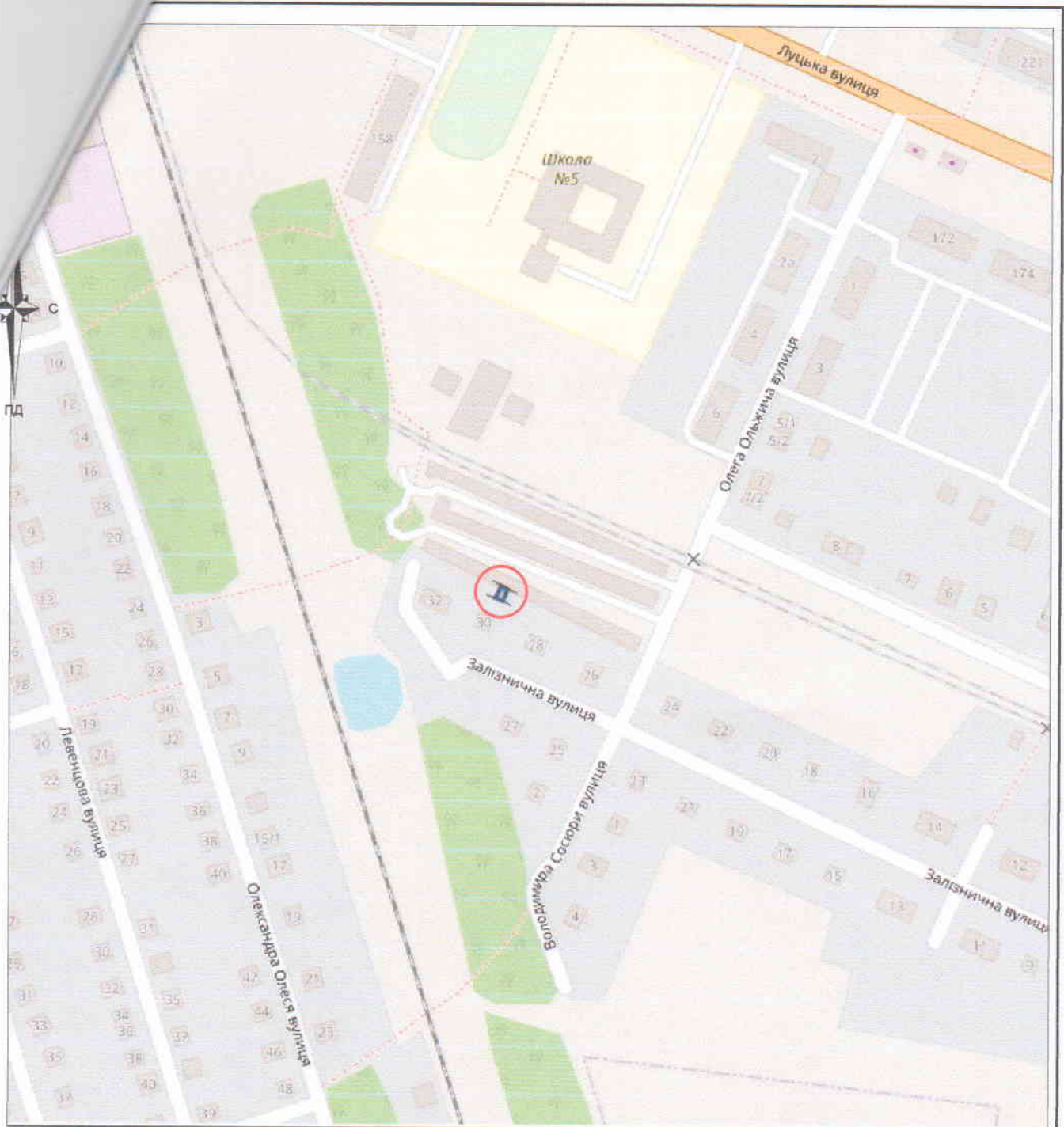
-  - межа земельної ділянки
-  - межі суміжних земельних ділянок

ОПИС МЕЖ:

А до Б Землі Володимир-Волинської міської ради не надані у власність чи користування  
Б до В Землекористування гр.Ліпчук О.І.(0710200000:01:005:7644)  
В до Г Землі Володимир-Волинської міської ради не надані у власність чи користування  
Г до А Землі Володимир-Волинської міської ради

Форма власності	Цільове використання	Категорія земель	Всього кв.м.	Код та назва земельних ділянок угідь згідно КВЗУ
				007.01- Малоповерхова забудова
комунальна	02.05	землі житлової та громадської забудови	38	38


Підприємець Олещук Ірина Василівна	 План земельної ділянки масштаб довільний	ПІДПРИЄМЕЦЬ ОЛЕЩУК ІРИНА ВАСИЛІВНА 2021 рік
Креслив Семенюк Л.М.		



**Умовні позначення:**




межі земельної ділянки



зареєстровані земельні ділянки



межі адміністративно-територіального поділу



Підприємець	Олещук І.В.	2021
Креслив	Семенюк Д.М.	2021

Волинська область, м. Володимир-Волинський,  
 провулок Володимира Сосюри 2А  
 гр. Бугайчук Сергій Олександрович  
 02.05-для будівництва індивідуальних гаражів

Викопіювання із планово-картографічних матеріалів  
 з відображеною земельною ділянкою  
 для будівництва індивідуальних гаражів

Стадія	Аркуш	Аркушів
ПР	1	1



підприємець  
 Олещук І.В.