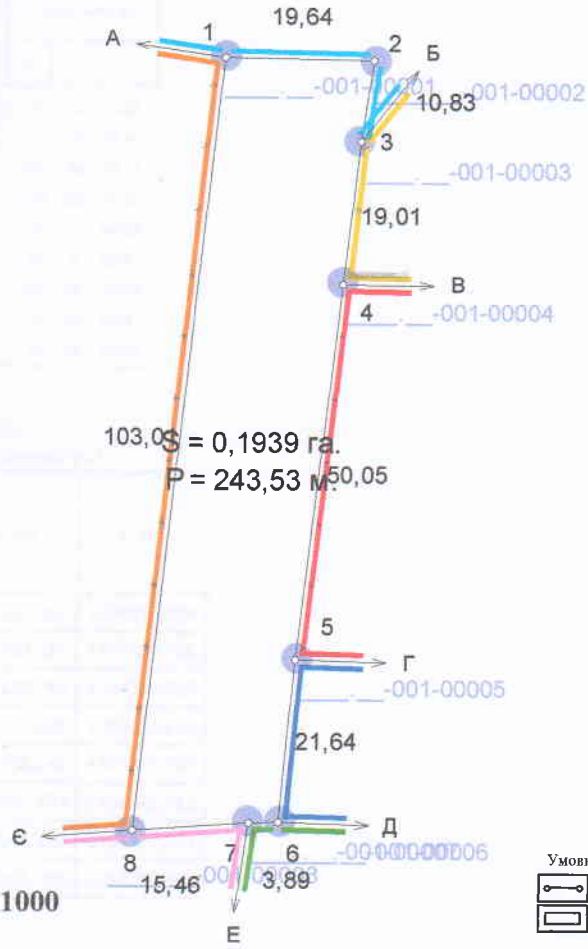




КАДАСТРОВИЙ ПЛАН (з додатками)
 кадастровий номер: 0720581606:06:001: 0461 площа 0,1939 га.



Масштаб: 1 : 1000

Умовні позначення
 Межі
 Межі контурів угідь

ЕКСПЛІКАЦІЯ ЗЕМЕЛЬНИХ УГІДЬ

Всього земель, гектарів		У тому числі за земельними угіддями, гектарів	
		001.01. Рілля	
Площа земельної ділянки	0,1939	0,1939	
в тому числі в зоні дії обмежень	-	-	

ЕКСПЛІКАЦІЯ ЗЕМЕЛЬНИХ УГІДЬ
 (на момент розроблення землепорядної документації)

Всього земель, гектарів		У тому числі за земельними угіддями, гектарів	
		001.01. Рілля	
Площа земельної ділянки	0,1939	0,1939	
в тому числі в зоні дії обмежень	-	-	

	Відомості про цільове призначення земельної ділянки	Відомості про цільове призначення земельної ділянки на момент розроблення землепорядної документації
Категорія земель	землі сільськогосподарського призначення	землі сільськогосподарського призначення
Цільове призначення	для ведення особистого селянського господарства	Землі не надані у власність чи користування в межах населеного пункту
Код цільового призначення	A.01.03	K. 16.00
Площа, гектарів	0,1939	0,1939

Відповідно до «Порядку ведення Державного земельного кадастру» затвердженого постановою Кабінету Міністрів України № 1051 від 17 жовтня 2012 року, обмеження (обтяження) на використання земельних ділянок - не виявлені.

Посада	Прізвище	Підпис	Дата
Директор	Олещук		18.07.21
Розробник	Олещук		15.07.21
Перевірив	Олещук		15.07.21

ОЛЕЩУК
 рина
 Василівна

гр. Самчук Андрій Петрович
 для ведення особистого селянського господарства
 Волинська область, Володимир-Волинський район, с. Федорівка

Проект землеустрою щодо відведення земельних ділянок	Стадія	Аркуш	Аркушів
	П	1	2
0720581606:06:001: <u>0461</u>		Підприємство Олещук І. В.	
2021 р.			