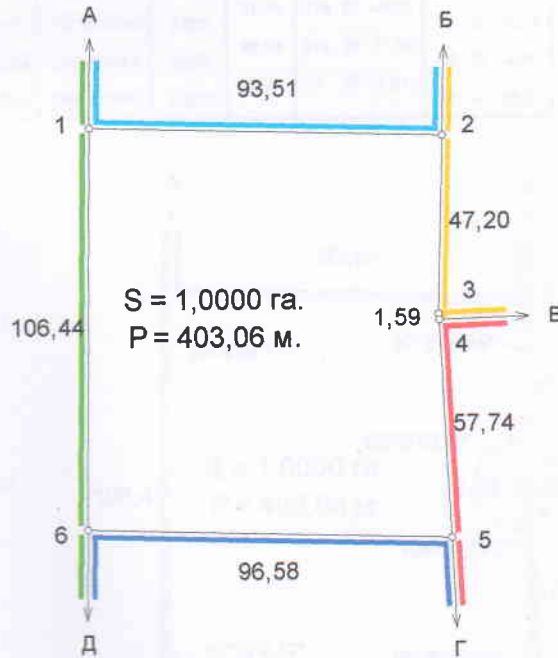




**КАДАСТРОВИЙ ПЛАН**  
**зовнішніх меж земельної ділянки**  
**що проектується до надання у власність гр. Клин Наталії Миколаївні**  
**для ведення особистого селянського господарства (код 01.03)**

КАТАЛОГ КООРДИНАТ  
 окружної межі земельної ділянки

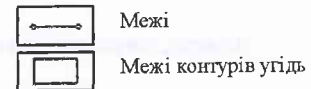
№ з/п	Координати		Міри ліній
	X	Y	
1	5619852,5180	1345405,9550	93,51
2	5619850,0100	1345499,4290	47,2
3	5619802,8290	1345498,2070	1,59
4	5619801,2380	1345498,2910	57,74
5	5619743,5810	1345501,3500	96,58
6	5619746,0890	1345404,8050	106,44
1	5619852,5180	1345405,9550	106,44



**ОПИС МЕЖ**

Від А до Б Землі гр. Куціян С.;  
 Б до В Земельна ділянка гр. Каминський М. (0720582802:02:001:0088);  
 В до Г Земельна ділянка гр. Демедюк (0720582802:02:001:0087);  
 Г до Д Землі гр. Карабась Р.;  
 Д до А Земельна ділянка сільської ради (грунтова дорога).

Умовні позначення




**ЕКСПЛІКАЦІЯ ЗЕМЕЛЬНИХ УГІДЬ**

Землевласник (землекористувач)	Форма власності	Цільове призначення	Категорія земель	Всього земель, га	У тому числі за земельними угіддями, гектарів
					001.01. Рілля
Землі не надані у власність чи користування в межах населеного пункту	комунальна	16.00	землі сільськогосподарського призначення	1,0000	1,0000
Всього:				1,0000	1,0000

Обмеження, обтяження (сервітути) згідно постанови КМУ №1051 від 17.10.2012 року відсутні

Посада	Прізвище	Підпис	Дата
--------	----------	--------	------

Волинська область, Володимир-Волинський район, с. Вошатин



Проект землеустрою щодо відведення  
 земельної ділянки

Масштаб    Аркуш    Аркушів

1:2000    1    1

Кадастровий план земельної ділянки  
 0720582802:02:001:0041

Підприємець Олещук І. В.