




Умовні позначення:

-  межі земельної ділянки
-  зареєстровані земельні ділянки
-  межі адміністративно-територіального поділу.


Підприємець	Олещук І.В.



Волинська область, Володимир-Волинський район, с. Ласків

гр. _____

Викопіювання із планово-картографічних матеріалів з відображеною земельною ділянкою

Стадія	Аркуш	Аркушів
ПР	1	1
	підприємець Олещук І.В.	